



UNISYLVA

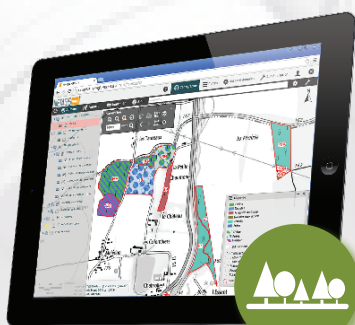
RÉVÉLONS NOS FORÊTS

Nouveau
portail
internet
UNISYLVA

Suivez de près la gestion
de votre propriété forestière !


Où que vous soyez et quand vous le voudrez, accédez, via un site internet sécurisé, à vos données de gestion forestière et à la cartographie numérisée de votre propriété établies par UNISYLVA.*

SUIVEZ LA GESTION DE VOTRE PROPRIÉTÉ



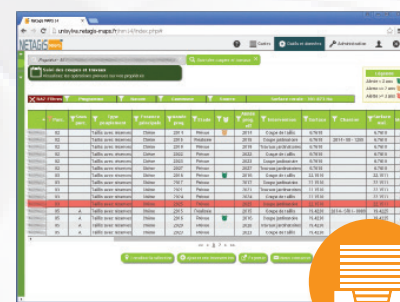
Consultez les données de votre Plan Simple de Gestion (PSG) agréé établi par UNISYLVA

- Parcellaires forestier et cadastral
- Programme de coupes et travaux prévus
- Suivi de réalisation du programme, par parcelle, année après années
- Impressions et exportations des données de votre choix



Consultez et personnalisez la cartographie de votre propriété établie par UNISYLVA

- Fonds cartographiques : carte IGN 1:25000, photos aériennes, cadastre, zonages réglementaires...
- Carte forestière interactive, affichages personnalisables, mises à jour
- Impressions et exportations de plans personnalisés, selon vos choix



Consultez, imprimez, exportez les données de vos activités forestières avec UNISYLVA

- Liste historique des chantiers de coupes et travaux liés au PSG
- Relevé historique des factures
- Duplicata de vos documents contractuels et factures (prévu pour 2019)
- Sauvegarde de vos documents numérisés dans un espace documentaire

* en l'absence de données de gestion ou de cartographie numérisée dans les bases UNISYLVA, prévoir un coût de réalisation préalable.

SENSIBILISEZ VOS AYANTS DROIT AU SUIVI DE LA GESTION FORESTIÈRE

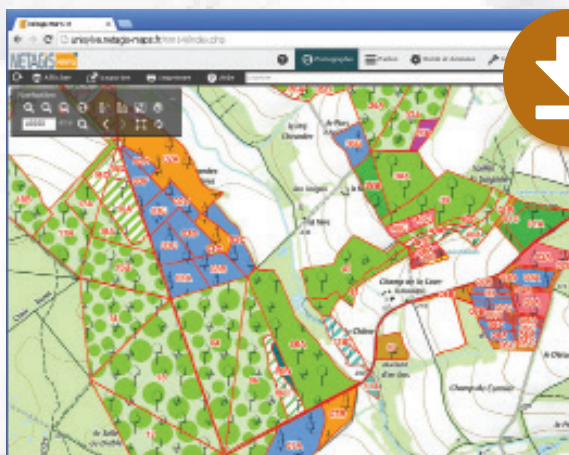


L'accès au portail internet peut, si vous le souhaitez, **être ouvert à vos ayants droit** préalablement autorisés afin de les associer progressivement à votre suivi de gestion.

La technologie internet rend le maniement de cet outil intuitif et simple d'utilisation ; les jeunes générations n'en seront que plus à l'aise !

Ce principe peut aussi s'appliquer pour les membres d'un groupement forestier ou d'une indivision.

ABONNEZ-VOUS !



L'accès au portail internet cartographique UNISYLVA, parce qu'il constitue un outil complet, sécurisé et de sauvegarde, est conditionné à la souscription d'un abonnement baptisé « **SYLV'AVENIR** » et ce pour un coût modique. Optez pour :

- **SYLV'AVENIR formule de base** : Frais de mise en service. Accédez au portail internet cartographique tel que décrit précédemment.
- **SYLV'AVENIR option** : Suivi annuel de gestion de propriété forestière. Bénéficiez en sus, pour un coût très attractif, de l'appui de votre technicien UNISYLVA afin d'optimiser le suivi de votre propriété, d'obtenir une réduction du coût de renouvellement de votre PSG, etc.

POUR EN SAVOIR PLUS...



... sur le portail internet UNISYLVA et la formule d'abonnement annuel **SYLV'AVENIR**, contactez au choix :

- votre technicien gestion UNISYLVA habituel
- le service cartographie UNISYLVA sur le site de Clermont-Fd / Lempdes : 04 73 98 71 11 ou Kim.dinh@unisylva.com

UNISYLVA SCA
Siège social :
31, avenue Baudin - CS 30260
87007 LIMOGES Cedex 1
contact.limoges@unisylva.com

www.unisylva.fr